



73. Zuger OL

8. ZJOM-Lauf

Sonntag, 15. September 2019



Weisungen

Veranstalter	Orientierungslauf-Vereinigung Zug (OLV Zug) – www.olv-zug.ch	
Laufleitung	Stefan Hess und Roland Zahner	
Auskunft	Coni Müller, coni.mueller@datazug.ch , Tel. 041 760 69 15	
Laufgebiet / Karte	Dorf Hagendorn, 1:4'000, Stand Sommer 2019 eingedruckte Bahnen für alle Kategorien	
Wettkampfform	Sprint-Dorf-OL, Gruppen & Einzel	
Bahnlegung / Kontrolle	Herbert Reinecke / Coni Müller	
Wettkampfbereich (WKZ)	Schulanlage Hagendorn, Lorzenweidstrasse 80, 6332 Hagendorn Garderoben, Duschen, OL-Beiz, coopFAMCOOL Aktivitäten	
Anreise OeV	ab Bahnhof Cham: Bus Nr. 43 bis Hagendorn Hofmatt ab Bushaltestelle markiert, ca. 400 m bis zum Laufzentrum	
Parkplätze	auf dem Firmenareal der Fensterfabrik Baumgartner, Hagendorn signalisiert ab Dorfeingang Hagendorn, ca. 700 m bis zum Laufzentrum Die Anweisungen der Parkplatzanwieser sind zu befolgen. Die Gebäude und Einrichtungen der Fensterfabrik dürfen nicht betreten werden.	
Anmeldung	am Lauftag von 9:30 bis 11:30 Uhr am Anmeldetisch SI-Card einlesen SI-Card kann gemietet werden (Fr. 2.-) Bei H18 und Bahn A ist eine SI-Card für mind. 33 Posten erforderlich. Mit der Anmeldung ist das Einverständnis für Publikation der Laufresultate auf Ranglisten (Papier und Internet) sowie von Fotos während der Veranstaltung verbunden.	
InfoHelpDesk	Anfänger und Gelegenheitsteilnehmer erhalten Hilfe und Unterstützung.	
Kategorien	ZJOM	D/H 10 – 18
	Offen für OL-Läufer	A und B
	Offen für OL-Anfänger	C und D
	Familien	kurz und lang
Startgeld	ZJOM	Fr. 10.-
	Einzelläufer	Fr. 15.-
	Gruppen (2 Karten)	Fr. 20.-
	Familien	Fr. 20.-
	Zusatzkarte	Fr. 3.-
Postebeschreibungen	Selbstbedienung im WKZ Die Postenbeschreibungen sind auf der Karte aufgedruckt.	






















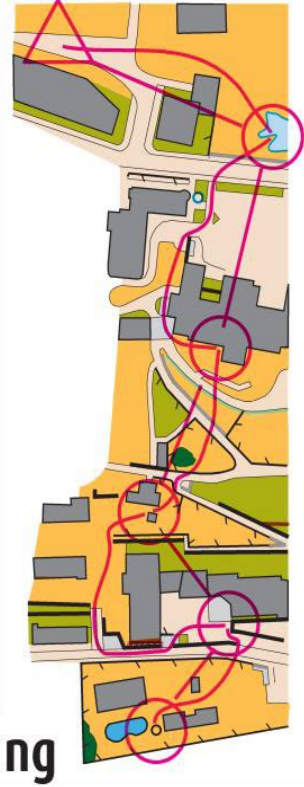
















Start	in der Nähe des WKZ 1) SI-Card löschen und prüfen. 2) Ins Startgitter einreihen. 3) Startzeit an der SI-Einheit selbständig auszulösen. 4) Karte aus der Kategorienbox nehmen und starten.
Startzeiten	10:00 bis 12:00 Uhr, freie Startzeitenwahl
Posten	sind für berührungsloses Stempeln (Air+) freigeschaltet. AUSNAHME: im Labyrinth ist Air+ nicht freigeschaltet. Die Posten sind in der vorgeschriebenen Reihenfolge anzulaufen. Bei defekter oder fehlender SI-Einheit mit der Zange auf die Karte stempeln und die Laufkarte bei der Auswertung vorweisen.
Maximalzeit	60 Min. Zielschluss 13:00 Uhr
Sperrgebiete	private Grundstücke (olivgrün), Baustellen, Neubepflanzungen und Wiesen (violett / purpur) sind Sperrgebiete. Betreten nur auf den eingezeichneten Wegen erlaubt. Hohe Zäune und hohe Mauern dürfen nicht überstiegen sowie dichte Hecken nicht durchquert werden. Die Lorze darf nur auf Brücken überquert werden. Beachte dazu auch die Illustration „Was ist im Sprint-OL verboten / erlaubt“ im WKZ.
Verkehr	Achtung! Der Verkehr ist <u>nicht</u> eingeschränkt. Die Verkehrsregeln gemäss Strassenverkehrsgesetz sind einzuhalten. Rücksicht auf Bewohner und Wettkämpfer gehört zur Fairness eines OL-Läufers
Strassenüberquerungen	Vorsicht beim Überqueren der Strassen! Die Hauptstrasse darf nur an den markierten Übergängen benutzt werden. Bitte beachtet die Weisungen der Helfer.
Ziel	in der Nähe des WKZ am Zielposten mit der SI-Card quittieren
SI-Card auslesen	im WKZ, auch wenn der Lauf aufgegeben wurde.
Preisverlosung	ca. 13:00 Uhr, Preisverlosung unter allen anwesenden Teilnehmenden
Rangliste	Aushang im WKZ offizielle Rangliste am Abend auf www.swiss-orienteeing.ch
Sanität	im WKZ, in Notfällen 079 641 53 52 anrufen
OL-Beiz	im WKZ werden Getränke, Salate, Hotdogs und Kuchen angeboten.
Versicherung	ist Sache der Teilnehmer. Die Veranstalterin (OLV Zug) lehnt - soweit gesetzlich zulässig - für sich und seine Hilfspersonen jede Haftung gegenüber den Teilnehmenden ab.
Besonderes	coopFAMCOOL Aktivitäten auf dem Schulareal

Unterstützt vom
Kanton Zug

SWISSLOS



Was ist im Sprint-OL

<p>...verboten défendu prohibito forbidden</p>	<ul style="list-style-type: none">   verbotenenes (Privat-)Gebiet   Eisenbahn   unpassierbare Mauer   unpassierbare Vergetation   unpassierbares Gewässer   unpassierbarer Zaun   Gebäude unpassierbar   Sperrgebiet   vorübergehend gesperrtes Gebiet   unpassierbare Linie 	 <p>Die nebenstehen Routen sind erlaubt, nehmen jedoch auf die Verbote Rücksicht.</p> <p>sw!ss orienteering</p>		<p>...erlaubt permis permeso permitted</p> <ul style="list-style-type: none">   offenes Gebiet   befestigte Strasse   passierbare Mauer   starke Behinderung, aber passierbar   passierbares Gewässer   passierbarer Zaun   überdeckte Fläche passierbar   Durchgang durch gesperrten Zaun
---	--	--	---	---